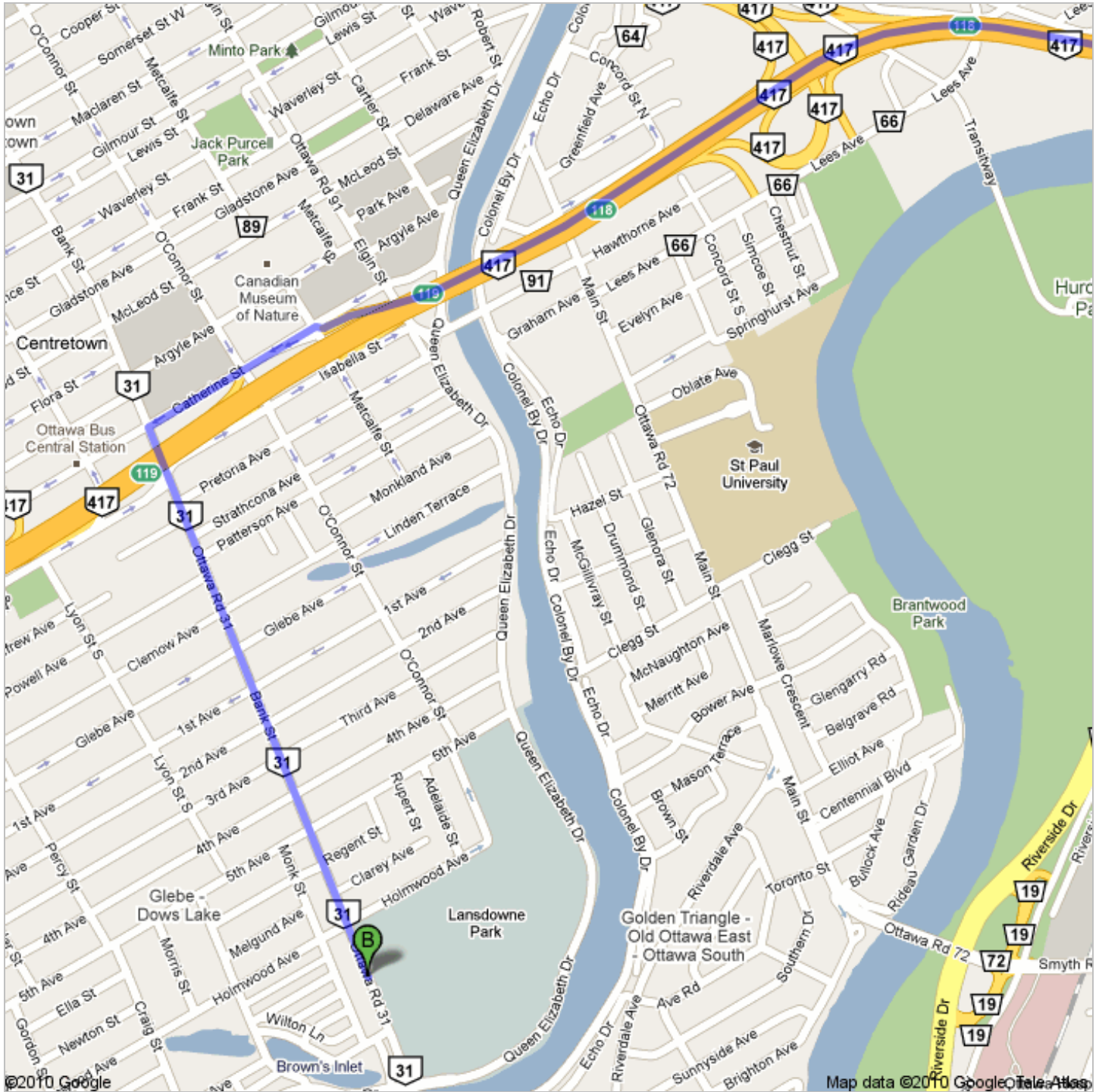





Itinéraire vers 1015 Bank St, Ottawa, ON, Canada 222 km – environ 2 heures 27 minutes




©2010 Google

Map data ©2010 Google, Terra Atlas

 Repentigny, QC, Canada

- | | | |
|--|--|----------------------------|
| 1. | Prendre la direction sud-est sur Boulevard Brien vers Boulevard Iberville | 13 m
Total : 13 m |
|  | 2. Faire demi-tour à Boulevard Iberville
Environ 2 minutes | 950 m
Total : 950 m |
|  | 3. À droite , rejoindre QC-40/Route 40 en direction de Montréal
Environ 12 minutes | 19,5 km
Total : 20,4 km |
| 4. | Continuer sur TC W
<small>Entrée sur le territoire : Ontario</small>
Environ 2 heures 8 minutes | 199 km
Total : 220 km |
|  | 5. Prendre la sortie 119 vers Rue Metcalfe St | 260 m
Total : 220 km |
| 6. | Prendre Catherine St
Environ 1 minute | 400 m
Total : 220 km |
|  | 7. Tourner à gauche sur Bank St
<small>Votre destination se trouvera sur la gauche</small>
Environ 4 minutes | 1,3 km
Total : 222 km |

 1015 Bank St, Ottawa, ON, Canada

Cet itinéraire est fourni à titre indicatif. Il est possible que vous deviez suivre un itinéraire différent de celui indiqué en raison de travaux, de bouchons, des conditions météorologiques, de déviations ou d'autres perturbations. Veuillez en tenir compte lors de la préparation de votre trajet. Veillez en outre à respecter le code de la route et toutes les signalisations sur votre trajet.

Données cartographiques ©2010 Google, Tele Atlas

Ces indications ne sont pas correctes ? Recherchez cet itinéraire sur maps.google.fr, puis cliquez sur "Signaler un problème" dans l'angle inférieur gauche.